

11353

**DESPACHO DE LA COMISION DE PLANEAMIENTO
SERVICIOS Y OBRAS PÚBLICAS**

Trelew (Chubut), 18 de Octubre de 2018
Ref.: Expte. N° 26909 C.D.


Señor PRESIDENTE:

Analizada la documentación de referencia, esta Comisión de Trabajo pone a consideración de los Sres. Concejales el **PROYECTO DE ORDENANZA**, mediante el cual amplia los límites del B° Parque “Los Álamos”.

Luego de la lectura del mencionado **PROYECTO**, se solicita la aprobación del mismo y del presente despacho.



MARIA FLORENCIA ROSSI
VICE PRESIDENTE
Comisión de Planeamiento Obras y Servicios Públicos
Concejo Deliberante de Trelew


MIRTA SUSANA GALLEGOS
PRESIDENTE
Comisión de Planeamiento Obras y Servicios Públicos
Concejo Deliberante de Trelew

TRELEW (CHT), 25 de Octubre de 2018.

Ref.: Expte. N° 26909 C.D.

EXPOSICIÓN DE MOTIVOS:

1 1 353 El Departamento Ejecutivo Municipal somete a consideración del Concejo Deliberante de Trelew, el Expediente N° 7398/18 DEM, mediante el cual se pretende extender los límites del Barrio "Los Álamos" de nuestra ciudad, como así también definir y/o ratificar los nombres de calles que por proyección y antecedentes se encuentran en uso en el sector.

Mediante Ordenanza N° 12100/15, se designó como Barrio Parque "Los Álamos", al sector ubicado en la Circunscripción 2, Sector 6, Chacra 9, Manzanas 7 y 8, Parcelas 28 a 76.

En la actualidad han surgido de un fraccionamiento, las Manzanas 16, 17, 18, 19 y 20, con sus parcelamientos, con lo cual se define la siguiente delimitación: González Bonorino, Victoriano Ayuso, Alfredo García y Cacique Nahuelpan.

Teniendo en cuenta que a raíz de que se están realizando construcciones, deberán extenderse certificados de domicilio, razón por la cual se debe asignar nombres a calles, como así también ratificar las arterias que por proyección y antecedentes se encuentran actualmente en uso en el sector barrial.

Las arterias a las cuales se le asignarán nombres o ratificarán los mismos son las siguientes:

- 1) Arterias con igual orientación a calle González Bonorino, desde esta y sucesivamente hacia el sudeste con los nombres:
 - MOLLE:** a la arteria y su proyección paralela y al S-E de González Bonorino, entre las actuales Manzanas 16 y 17, este nombre está proyectado desde el Sector 5, Circunscripción 2 desde el Barrio Los Mimbres.
 - QUILIMBAY:** A la arteria y su proyección ubicada entre las actuales Manzanas 17 y 19. Este nombre está proyectado desde el Sector 5, Circunscripción 2 del Barrio Los Mimbres.
 - JARILLA:** A la arteria y su proyección ubicada entre las actuales Manzanas 19 y 20.
 - COIRON:** A la arteria y su proyección ubicada al sur de la actual Manzana 20.
Este nombre está proyectado desde la calle existente dentro el mismo barrio.

-**JARILLA:** Las Jarillas son arbustos ramosos que se encuentran en zonas montañosas del Oeste argentino. Todas ellas son importante fuente de combustible, aparte de su utilidad como combustible, estas plantas tienen otros usos. La sustancia resinosa contenida en sus hojas se utiliza como remedio veterinario para caballos y mulas. La infusión se utiliza contra el cólera, fiebres intermitentes y para remitir el dolor causado por luxaciones y fracturas.

TRELEW (CHT), 25 de Octubre de 2018.

11353

Ref.: Expte. N° 26909 C.D.

///

2) Arterias con igual orientación a calle Cacique Nahuelpan desde esta y sucesivamente hacia el Noreste con los nombres:

·**PABLO NERUDA**: A la arteria y su proyección paralela al Noreste de Cacique Nahuelpan, entre las actuales Manzanas 16 y 17. Este nombre se proyecta de calle existente dentro del mismo barrio.

·**JUAN JOSE VALLE**: Continuación de la existente dentro del mismo barrio.


·**JUANA AZURDUY DE PADILLA**: Continuación de la existente dentro del mismo barrio.

·**JOSE PASTOR ALBARRACIN**: A la arteria y su proyección ubicada entre las actuales Manzanas 17 y la Fracción 84.

JOSE PASTOR ALBARRACIN: (1790-1874). Sargento Mayor. Combatió durante las invasiones inglesas, en el Sitio de Montevideo en el Año 1814 y desde 1815 en el Ejército Auxiliar del Alto Perú, donde asiste a todas las acciones de guerra hasta la batalla de Sipe Sipe.

Surge de las evaluaciones preliminares realizadas por la Coordinación de Planificación, dependiente de la Secretaria de Planificación, Obras y Servicios Públicos, que es aconsejable dar el visto favorable a la ampliación del mencionado sector barrial, siendo esto, potestad del Concejo Deliberante.


Daniela Roxana Chiquichano
SECRETARIA LEGISLATIVA
Concejo Deliberante Trelew


Sr. JOSÉ OSCAR VILLARROEL
Vice Presidente 1°
Concejo Deliberante de Trelew

TRELEW (CHT), 25 de Octubre de 2018.

Ref.: Expte. N° 26909 C.D.

POR ELLO:

1 1353 EN EJERCICIO DE LAS FACULTADES QUE LE CONFIERE
EL ARTICULO NRO. 19 DE LA CARTA ORGANICA MUNICIPAL.
EL CONCEJO DELIBERANTE DE LA CIUDAD DE TRELEW, SANCIONA CON
FUERZA DE:

ORDENANZA

ARTÍCULO 1ro.): AMPLIASE los límites del Barrio Parque LOS ALAMOS, quedando delimitado por las calles: González Bonorino, Victoriano Ayuso, Alfredo García y Cacique Nahuelpán, de acuerdo al ANEXO I, que es parte de la presente.

ARTÍCULO 2do.): ASIGNAR nombre a las siguientes calles del Barrio Parque Los Alamos:

- 1) Arterias con igual orientación a calles González Bonorino, desde ésta y sucesivamente hacia el Sudeste con los nombres:
 - **MOLLE:** a la arteria y su proyección paralela y al S-E de González Bonorino, entre las actuales Manzanas 16 y 17, este nombre está proyectado desde el Sector 5, Circunscripción 2, desde el Barrio Los Mimbres.
 - **QUILIMBAY:** A la arteria y su proyección ubicada entre las actuales Manzanas 17 y 19. Este nombre está proyectado desde el Sector 5, Circunscripción 2, del Barrio Los Mimbres.
 - **JARILLA:** A la arteria y su proyección ubicada entre las actuales Manzanas 19 y 20.
 - **COIRÓN:** A la arteria y su proyección ubicada al sur de la actual Manzana 20. Este nombre está proyectado desde la calle existente dentro el mismo barrio.

JARILLA: Las Jarillas son arbustos ramosos que se encuentran en zonas montañosas del Oeste argentino. Todas ellas son importante fuente de combustible, aparte de su utilidad como combustible, estas plantas tienen otros usos. La sustancia resinosa contenida en sus hojas se utiliza como remedio veterinario para caballos y mulas. La infusión se utiliza contra el cólera, fiebres intermitentes y para remitir el dolor causado por luxaciones y fracturas.

- 2) Arterias con igual orientación a calle Cacique Nahuelpán desde ésta y sucesivamente hacia el Noreste con los nombres:

- **PABLO NERUDA:** A la arteria y su proyección paralela al Noreste de Cacique Nahuelpán, entre las actuales Manzanas 16 y 17. Este nombre se proyecta de calle existente dentro del mismo barrio.

TRELEW (CHT), 25 de Octubre de 2018.

Ref.: Expte. N° 26909 C.D.

///

- **JUAN JOSÉ VALLE:** Continuación de la existente dentro del mismo barrio.
- **JUANA AZURDUY DE PADILLA:** Continuación de la existente dentro del mismo barrio.
- **JOSÉ PASTOR ALBARRACÍN:** A la arteria y su proyección ubicada entre las actuales Manzanas 17 y la Fracción 84.

JOSÉ PASTOR ALBARRACÍN: (1790-1874). Sargento Mayor. Combatió durante las invasiones inglesas, en el Sitio de Montevideo en el año 1814 y desde 1815 en el Ejército Auxiliar del Alto Perú, donde asiste a todas las acciones de guerra hasta la batalla de Sipe Sipe.

ARTÍCULO 3ro.): La presente Ordenanza tendrá vigencia a partir de la fecha de su promulgación.

ARTÍCULO 4to.): REGÍSTRESE SU SANCION, GÍRESE AL DEPARTAMENTO EJECUTIVO MUNICIPAL PARA SU PROMULGACIÓN, COMUNÍQUESE, NOTIFÍQUESE, DESE AL BOLETÍN OFICIAL MUNICIPAL Y CUMPLIDO ARCHÍVESE.

DADA EN LA SALA DE SESIONES EL DÍA: 25 OCT. 2018

REGISTRADA BAJO EL NÚMERO 4 1353

Daniela Roxana Chiquichano
SECRETARIA LEGISLATIVA
Concejo Deliberante Trelew



Sr. JOSÉ OSCAR VILLARROEL
Vice Presidente 1°
Concejo Deliberante de Trelew


TRELEW, Chubut,

30 OCT 2019


EL INTENDENTE MUNICIPAL DE TRELEW, en uso de las atribuciones conferidas por la Carta Orgánica Municipal, **P R O M U L G A** la presente

Ordenanza como N° **012832**

Dr. MARCELO MONTSERRAT
Jefe de Asuntos Administrativos
Coordinación de Asesoría Legal
Municipalidad de Trelew



EDUARDO JAVIER MAZA
Abogado
Secretario de Gobierno



Ing. MARCELO M. MONTSERRAT
Secretario de Planificación,
Obras y Serv. Públicos



ADRIAN DARIÑO MADERNA
Intendente

ORDENANZA N° 012832

Marcelo Dante MORALES
Coordinador de Comisiones
Concejo Deliberante Trelew



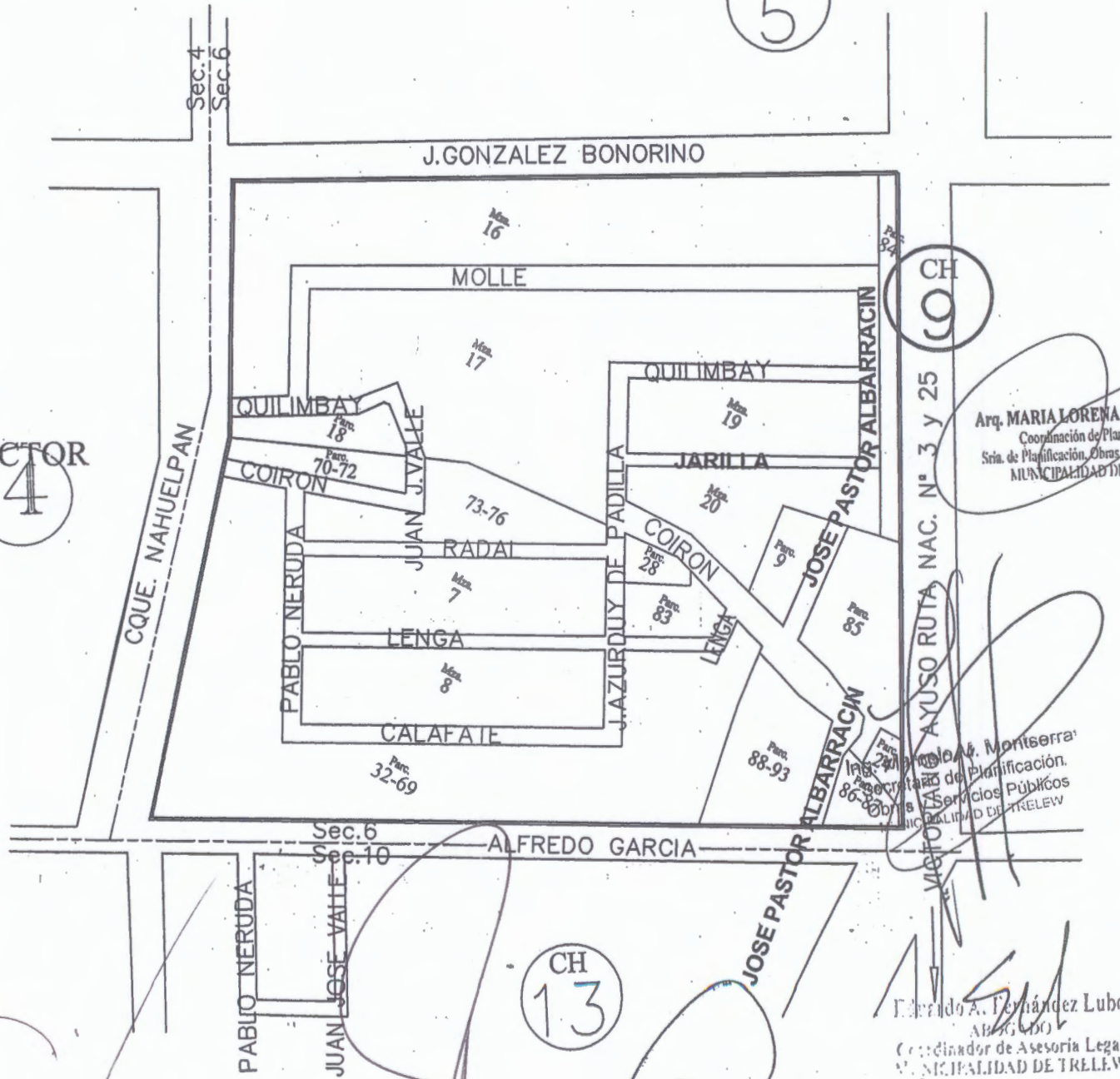
| | |
|-----|---|
| C | 2 |
| S | 6 |
| Ch. | 9 |

11353

B° LOS ALAMOS
ANEXO I



CH
5



SECTOR
4

CH
6

Arq. MARIA LORENA LAYECCH
Coordinación de Planificación
Sra. de Planificación, Obras y Servicios Públicos
MUNICIPALIDAD DE TRELEW

Arq. Montserrat
Coordinación de Planificación
Sra. de Planificación, Obras y Servicios Públicos
MUNICIPALIDAD DE TRELEW

Eduardo A. Fernández Lubo
ABOGADO
Coordinador de Asesoría Legal
MUNICIPALIDAD DE TRELEW

CH
13

Daniela Roxana Chiquichano
SECRETARIA LEGISLATIVA
Concejo Deliberante Trelew

Sr. JOSÉ OSCAR VILLARROEL
Vice Presidente 1°
Concejo Deliberante de Trelew

EDUARDO JAVIER MAZA
ABOGADO
Secretario de Gobierno
Municipalidad de Trelew

[Handwritten signature]